







Navážka: heterogenní, tmavě hnědá humózní písčitá hlína + kameny, balvan  
a zdivo (cihly) po demolici bývalých objektů. 0,0–1,3m  
Granit; mírně zvětlalý, rozpukaný, se střední až velkou hustotou diskontinuit.  
1,3–1,5m

Skalní podlaží

LEGENDA ZNAČEK-ŘEZY

- |   |   |
|---|---|
|  | ŽELEZOZOBETONOVÁ KONSTRUKCE VÝTAHOVÉ ŠACHTY             |
|  | PROSTÝY BETON C25/30-XC2-CI 0,40 D <sub>max</sub> 22-S3 |
|  | PŘEDPOKLADANÝ PŘEBĚH SKALNÍHO PODLOŽÍ – ZAKLADOVÁ SPARA |
|  | HUTNĚNÁ ŠTĚRKODRT FRAKCE 0–63mm                         |
|  | TVÁRNIČE ŽITACENÉHO BEDNĚNÍ                             |
|  | HYDROIZOLACE  |

## POZNÁMKY

- [illegible]

±0,00 = 546,00			
STUPŇ PŮVODNÍ PROJEKTANT		VYPRACOVAN	
ING. KREJČÍK		ING. KREJČÍK	
<i>Krejk</i>			
OBEČ: VĚŽ	KRAJ: VYSOČINA		
INVESTOR: kraj Vysočina, Žitkova 1882/57, Jihlava			
DOMOV VE VĚŽI – NOVÁ BUDOVA SO.01 LOŽKOVÝ OBJEKT 0.1 – ARCHITECTONICKÝ STAVEBNÍ ŘEŠEN		STUPŇ:	GPS
VYKRES		DATUM:	5/2024
ZAKLADY		NAČ. ČÍSLO:	21 013/4
		MĚRŠKO:	C.V.
		1:100	S.1